



ПІРЯТИНСЬКА
ГРОМАДА

Пирятинська міська
територіальна громада

Безбар'єрний маршрут



Фізична безбар'єрність



**Безбар'єрний маршрут
– організований транспортно -
пішохідний шлях з інклюзивним
громадським транспортом,
забезпечений засобами доступності,
зручності, інформативності та безпеки
для маломобільних груп населення.**

Нормативна база

- 1. Указу Президента України від 03.12.2020 № 533/2020 „Про забезпечення створення безбар'єрного простору в Україні“**
- 2. Постанови Кабінету Міністрів України від 14.02.2023 № 152 „Деякі питання забезпечення умов безбар'єрності, енергоефективності та вимог цивільного захисту“**
- 3. Розпорядження Кабінету Міністрів України від 14.04.2021 № 366-р „Про схвалення Національної стратегії із створення безбар'єрного простору в Україні на період до 2030 року“**

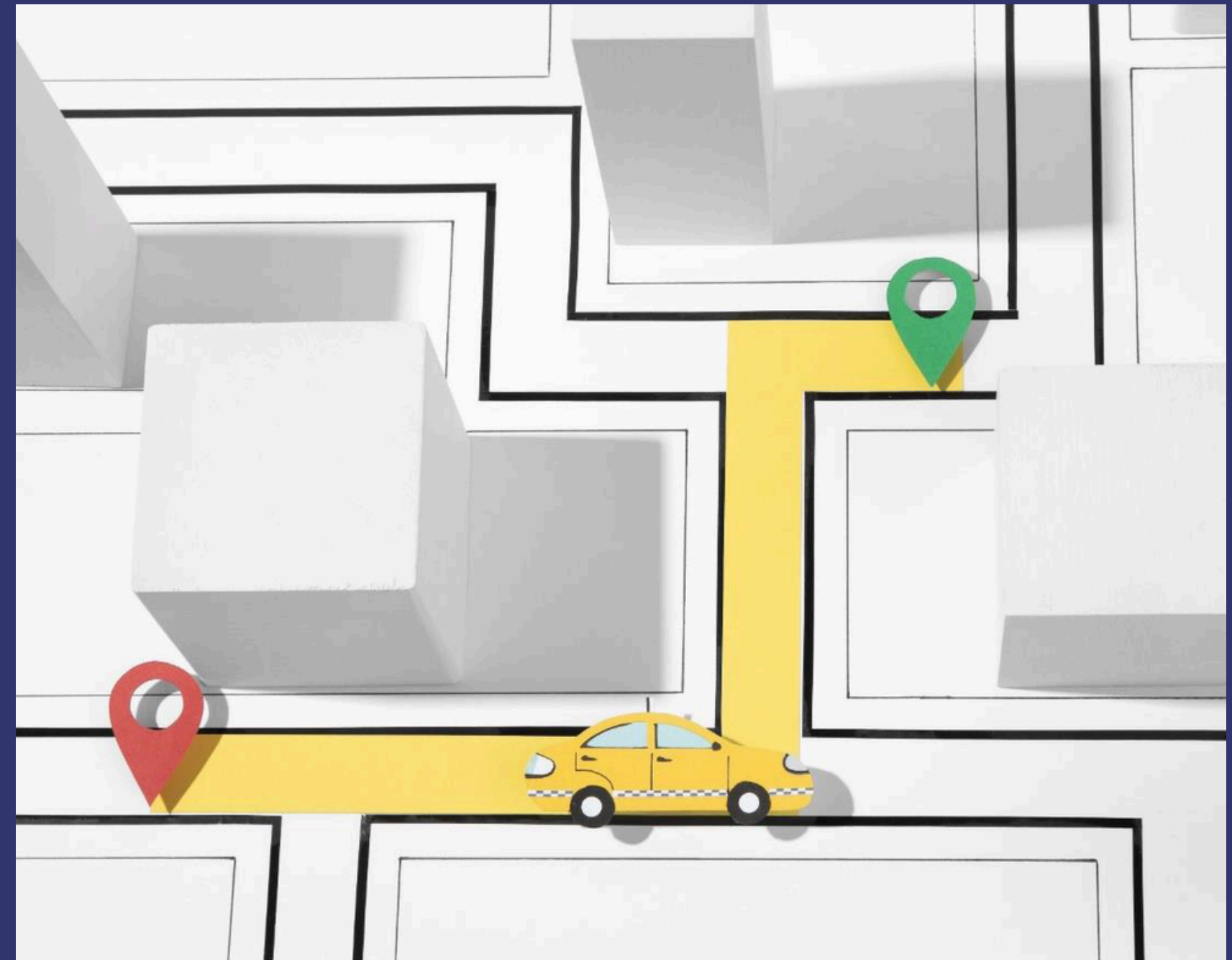


Статистика маломобільних груп населення в Пирятинській міській територіальній громаді



Ознаки безбар'єрного маршруту

1. Має точку початку та кінця.
2. Сполучає житлові будинки та заклади охорони здоров'я, центри надання адміністративних послуг і соціальних виплат, центри зайнятості, а також інші громадські будівлі.
3. Складається з елементів дорожньо-транспортної мережі, зупинок громадського транспорту та будівель і транспортної інфраструктури.
4. Відсутні бар'єри для переміщення маломобільних груп населення.
5. Наявний доступний громадський транспорт.
6. Наявна інформаційна, візуальна та тактильна навігація.



А (об'єктна частина) - від місця проживання (будинок, квартира, кімната) до межі (червоної лінії) вуличної мережі населеного пункту;

Б (муніципальна частина) - в межах вулично-дорожньої мережі населеного пункту.



“МАПА БЕЗБАР’ЄРНОСТІ МІСТА”



Вздовж маршруту має бути забезпечено безбар’єрність:



дорожньо-вуличної мережі:

тротуари, дороги та пішохідні зони (світлофори, тактильні плити, дитячі майданчики, парки, дороги, перехрестя);



транспорту

(громадський транспорт та зупинки);



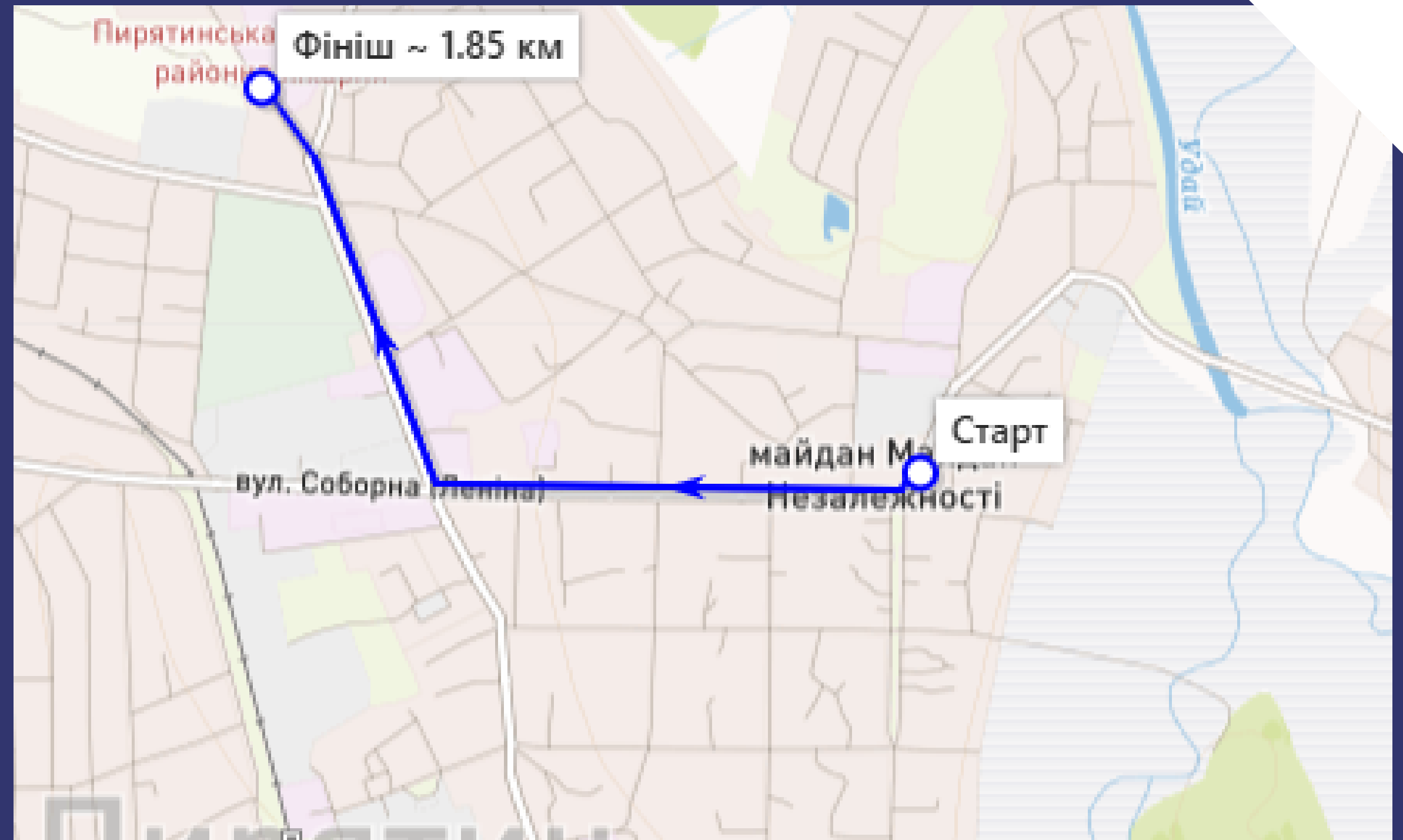
громадських будівель та установ

(ЦНАПи, освітні, медичні та культурні заклади, банківські установи) та багатоквартирні будинки (входи, ліфти, пандуси).

Ми ставимо за мету до 2030 року ліквідувати перешкоди для руху маломобільних громадян та людей з інвалідністю на основних вулицях міста Пирятин

Протяжність
безбар'єрного
маршруту – 1,85 км

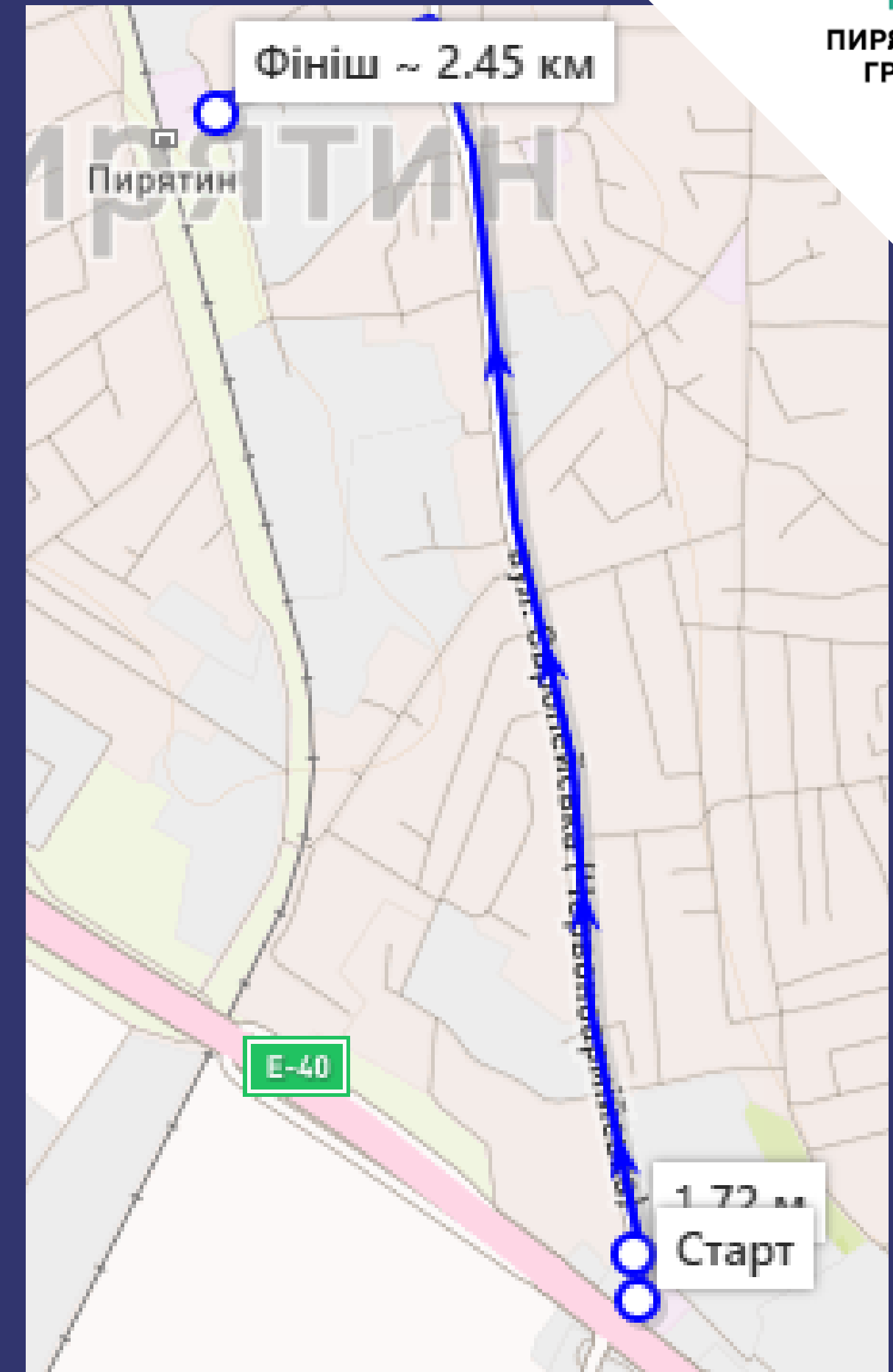
Маршрут проходить від будівлі ЦНАПу виконкому Пирятинської міської ради за адресою: пл. Героїв Майдану, 2 до КП "Пирятинська лікарня Пирятинської міської ради" за адресою: вул. Медична, 2.



Ми ставимо за мету до 2030 року ліквідувати перешкоди для руху маломобільних громадян та людей з інвалідністю на основних вулицях міста Пирятин

Протяжність безбар'єрного маршруту - 2,45 км

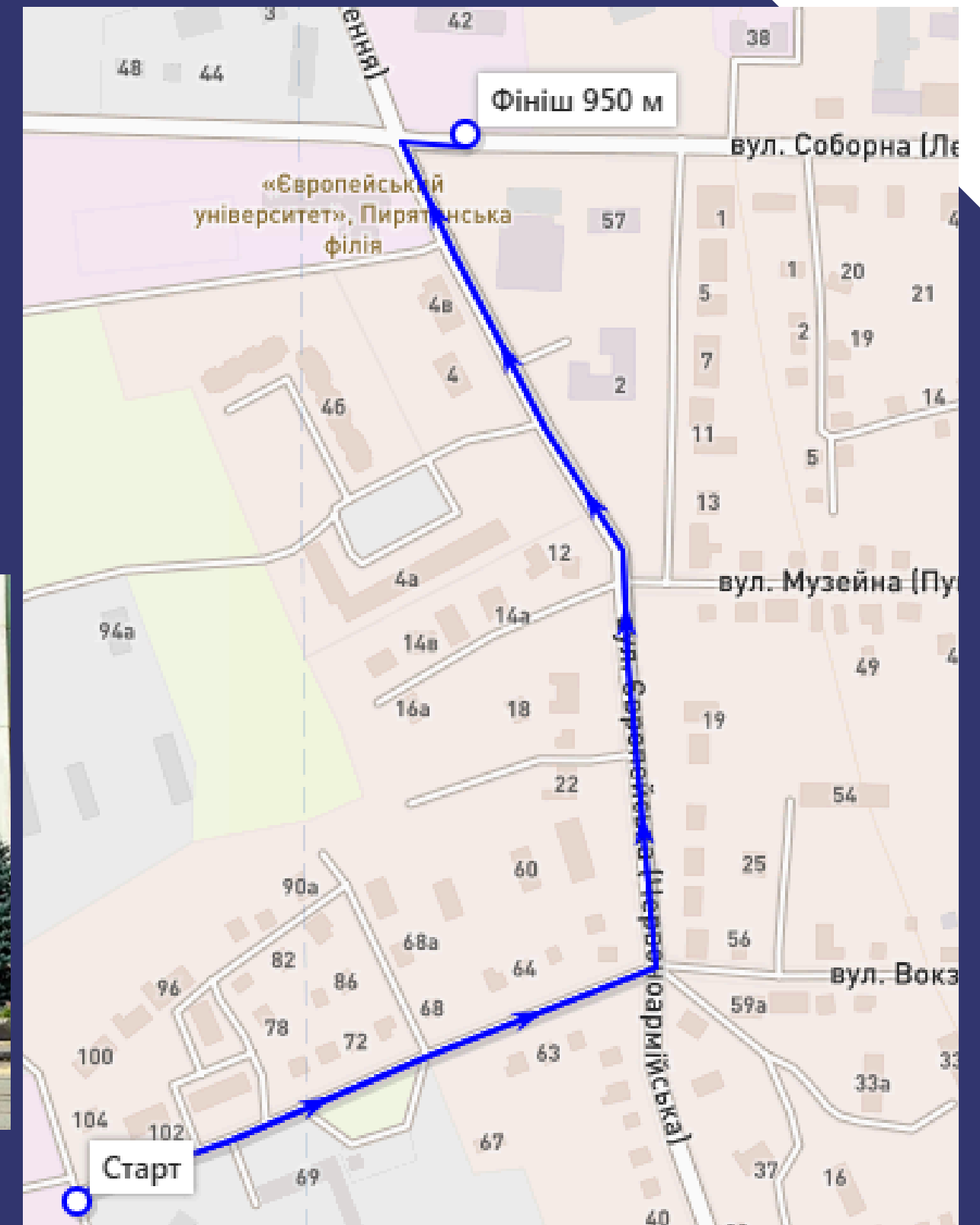
Маршрут проходить від АС № 1 по вул. Європейська, 154 до залізничної станції „Пирятин“ по вул. Вокзальна, 108



Ми ставимо за мету до 2030 року ліквідувати перешкоди для руху маломобільних громадян та людей з інвалідністю на основних вулицях міста Пирятин

Протяжність
безбар'єрного маршруту –
950 м


Маршрут проходить від залізничної станції „Пирятин“: за адресою: вул. Вокзальна, 108 до Пирятинської міської ради: за адресою: вул. Соборна, 42



Моніторинг перешкод тротуарів м.Пирятин

Обстежено 5,25 км тротуарів

Виявлено 30 перешкод



Результати дослідження тротуарів



Просідання
твердого покриття



Перепад висоти між
різними типами
покриття



Відсутність пониження
тротуарів перед
пішохідними переходами

Результати дослідження тротуарів



Руйнування ФЕМ



Лущення
асфальтобетонного
покриття



Відшарування
асфальтобетонного
покриття


Результати дослідження тротуарів



Руйнування дорожнього
полотна



Сітка тріщин, руйнування
дорожнього полотна



Ухил не відповідає вимогам
ДБН

Результати дослідження тротуарів



Пониження бардюру не відповідає ДБН



Руйнування дорожнього полотна



Перепад висоти

Результати дослідження тротуарів



Сітка тріщин на
асфальтобетонному покритті



Лущення асфальтобетонного
покриття



Проломи

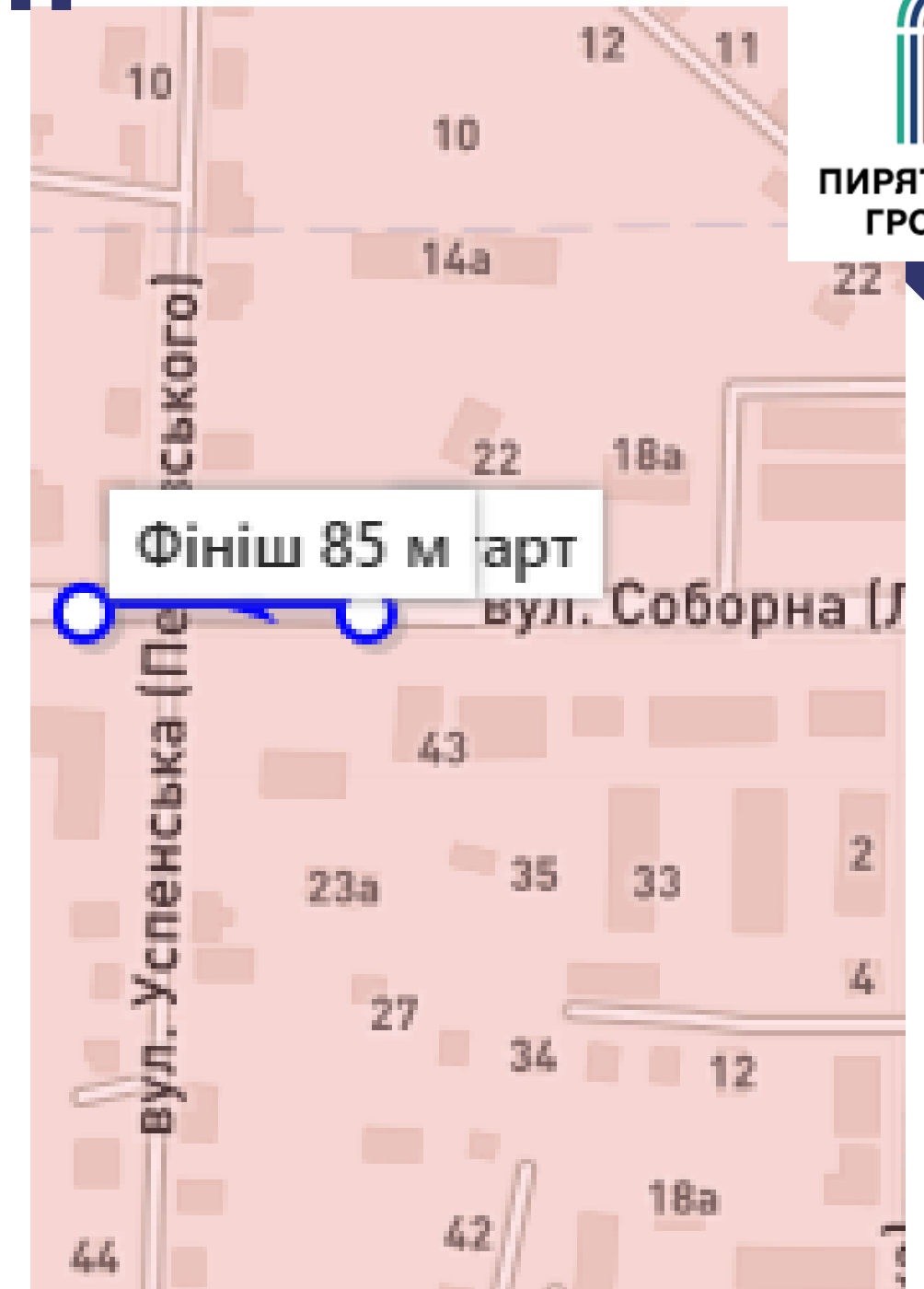
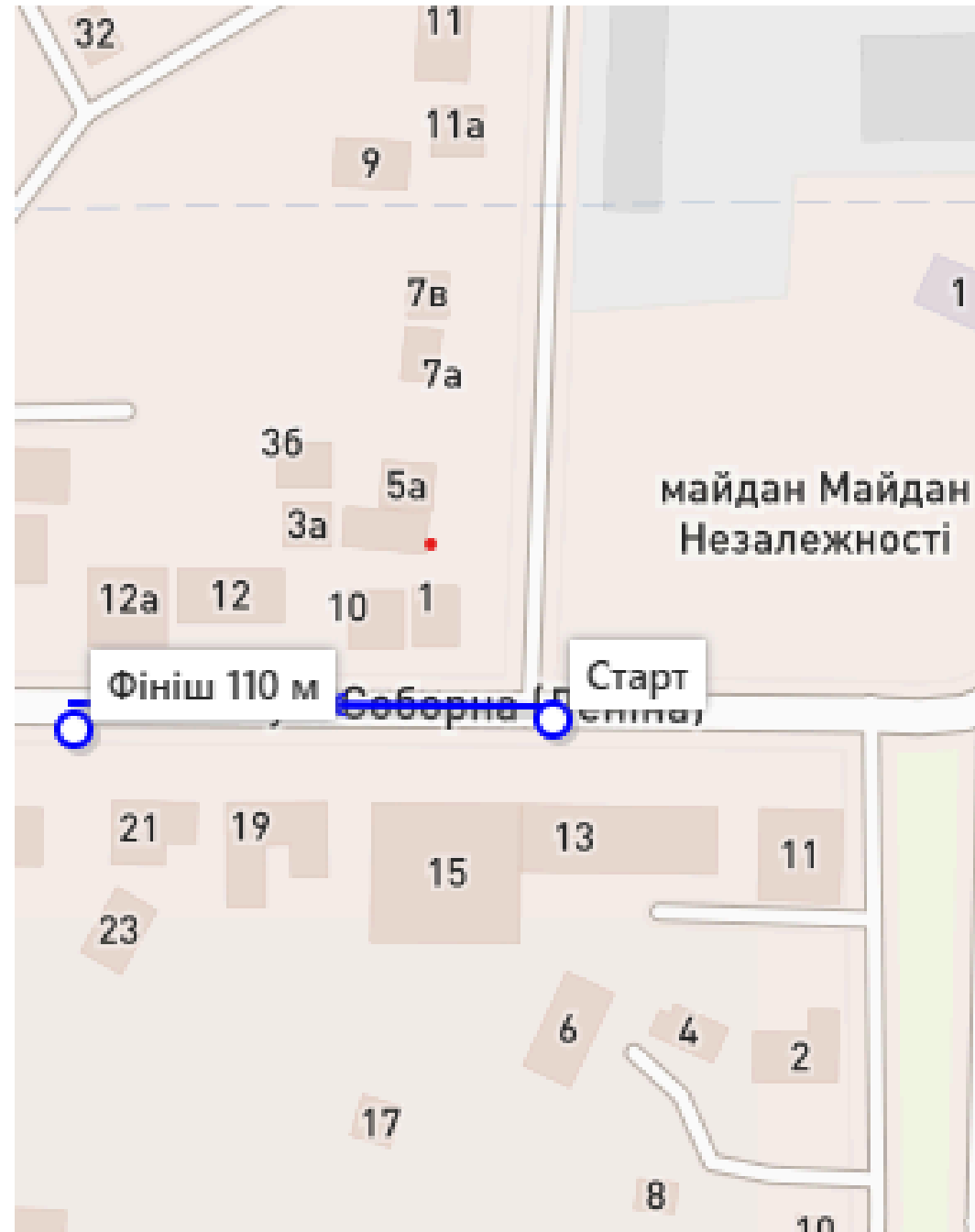
Заходи з облаштування безбар'єрних маршрутів

Необхідно передбачати умови безперешкодного пересування по ділянці до будівлі або по території установи, організації та підприємств з урахуванням вимог ДБН Б.2.2-12, ДБН Б.2.2-5, ДБН В.2.3-15. Ці шляхи слід поєднувати з зовнішніми по відношенню до ділянки транспортними та пішохідним комунікаціями, паркувальними місцями, зупинками громадського транспорту. Система засобів орієнтації та інформаційної підтримки, а саме: тактильні та візуальні елементи доступності, аудіопоказчики повинні бути передбачені на всіх шляхах руху до будівель і споруд. Ширина пішохідних шляхів із зустрічними рухом повинна бути не менше 1,8 м.

Етапність реалізації

I етап реалізації - 177 м
Основний маршрут

Маршрут проходить від ЦНАПу виконкому
Пирятинської міської ради за адресою:
пл. Героїв Майдану, 2 до
КП "Пирятинська лікарня Пирятинської
міської ради" за адресою: вул. Медична, 2.
Цей маршрут реалізований частково:
виконано пониження бордюрів, влаштовано
мощення тротуарною плиткою.
Планується розпочати роботи у 2026 році



Описова частина

Початок маршруту від ЦНАПу виконавчого комітету Пирятинської міської ради.

Через маршрут проходять:

заклади торгівлі,

п'ять зупинок громадського транспорту,

багатоквартирні житлові будинки,

Пирятинська публічна бібліотека,

аптечні заклади,

КП “Готель “Пирятин” (місце тимчасового проживання ВПО),

культурно-громадський центр,

школа мистецтв,

дві загальноосвітні школи,

Пирятинська міська рада,

КП „Пирятинський центр первинної медико-санітарної допомоги Пирятинської міської ради“,



заклад дошкільної освіти “Червона шапочка”.

Закінчується маршрут КП “Пирятинською лікарнею Пирятинської міської ради”.

Маршрут охоплює близько 2,5 тис.чоловік.

**Проведені заходи з облаштування безбар'єрного маршруту
від будівлі ЦНАПу виконкому Пирятинської міської ради за адресою: пл. Героїв Майдану, 2
до КП "Пирятинська лікарня Пирятинської міської ради" за адресою: вул. Медична, 2.**

Пониження бордюрів на шляхах руху пішоходів




Проведені заходи з облаштування безбар'єрного маршруту від будівлі ЦНАПу виконкому Пирятинської міської ради за адресою: пл. Героїв Майдану, 2 до КП “Пирятинська лікарня Пирятинської міської ради” за адресою: вул. Медична, 2.

Влаштовано асфальтобетонне покриття в один рівень із пішохідним переходом



Проведені заходи з облаштування безбар'єрного маршруту від будівлі ЦНАПу виконкому Пирятинської міської ради за адресою: пл. Героїв Майдану, 2 до КП "Пирятинська лікарня Пирятинської міської ради" за адресою: вул. Медична, 2.

Влаштування мощення із тротуарної плитки

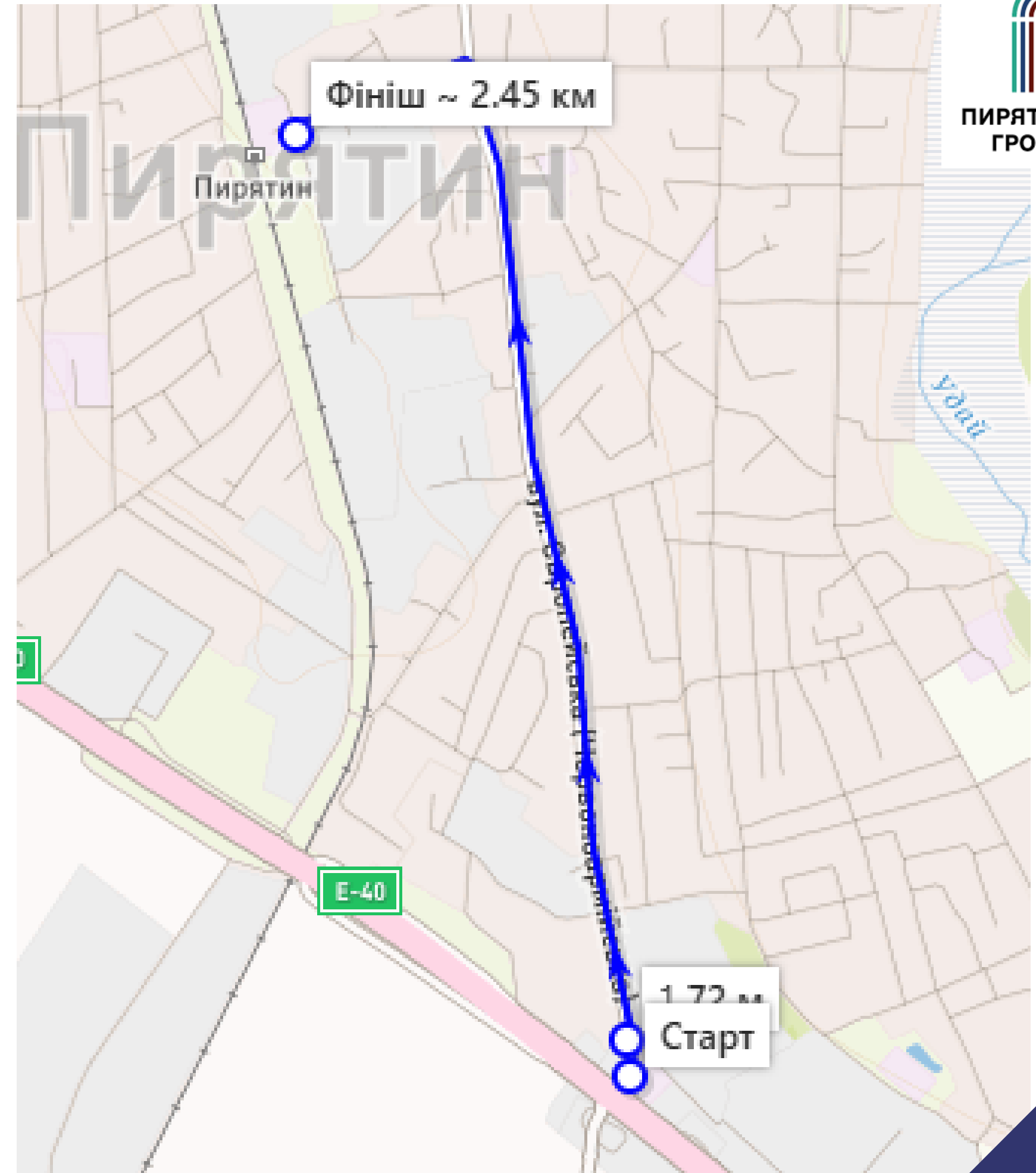


Етапність реалізації

II етап реалізації - 2,05 км
Основний маршрут

Маршрут проходить від АС №1 по вул. Європейська, 154 до залізничної станція „Пирятин“ по вул. Вокзальна, 108

Цей маршрут частково реалізовано, але потребує: встановлення тактильної плитки, пониження бардюрів перед пішохідними переходами, влаштування мощення тротуарною плиткою.
Планується розпочати роботи у 2027 році.



Описова частина

**Початок маршруту від АС №1
по вул. Європейська, 154.**

**Через маршрут проходять:
заклади торгівлі**

**чотири зупинки громадського транспорту,
багатоквартирні житлові будинки,
одна загальноосвітня школа
заклад дошкільної освіти “Берізка”.**

**Закінчується маршрут залізничною станцією „Пирятин“
по вул. Вокзальна, 108.**

Маршрут охоплює близько 2 тис. осіб.

Недоліки безбар'єрного маршруту від АС №1 по вул. Європейська,154 до залізничної станції „Пирятин“ по вул. Вокзальна, 108

Відсутність пониження бордюрів на шляхах руху пішоходів





**Недоліки безбар'єрного маршруту від АС №1 по
вул. Європейська,154 до залізничної станції „Пирятин“ по
вул. Вокзальна, 108**

Відсутність пониження бордюрів на шляхах руху пішоходів



Недоліки безбар'єрного маршруту від АС №1 по вул. Європейська,154 до залізничної станції „Пирятин“ по вул. Вокзальна, 108

Наявне руйнування твердого полотна тротуару



**Недоліки маршруту від АС №1 по
вул. Європейська,154 до залізничної станції „Пирятин“ по
вул. Вокзальна, 108**

Наявне руйнування полотна




**Заходи з облаштування маршруту від АС №1 по
вул. Європейська,154 до і залізничної станції „Пирятин“ по
вул. Вокзальна, 108**

Облаштовано пандус до будівлі залізничної станція „Пирятин“ по
вул. Вокзальна, 108



Проведені заходи з облаштування безбар'єрного маршруту від АС №1 по вул. Європейська, 154 до залізничної станції „Пирятин“ по вул. Вокзальна, 108

На цьому маршруті у 2023 році було виконано капітальний ремонт тротуару асфальтобетонною сумішшю протяжністю 200 м



Етапність реалізації

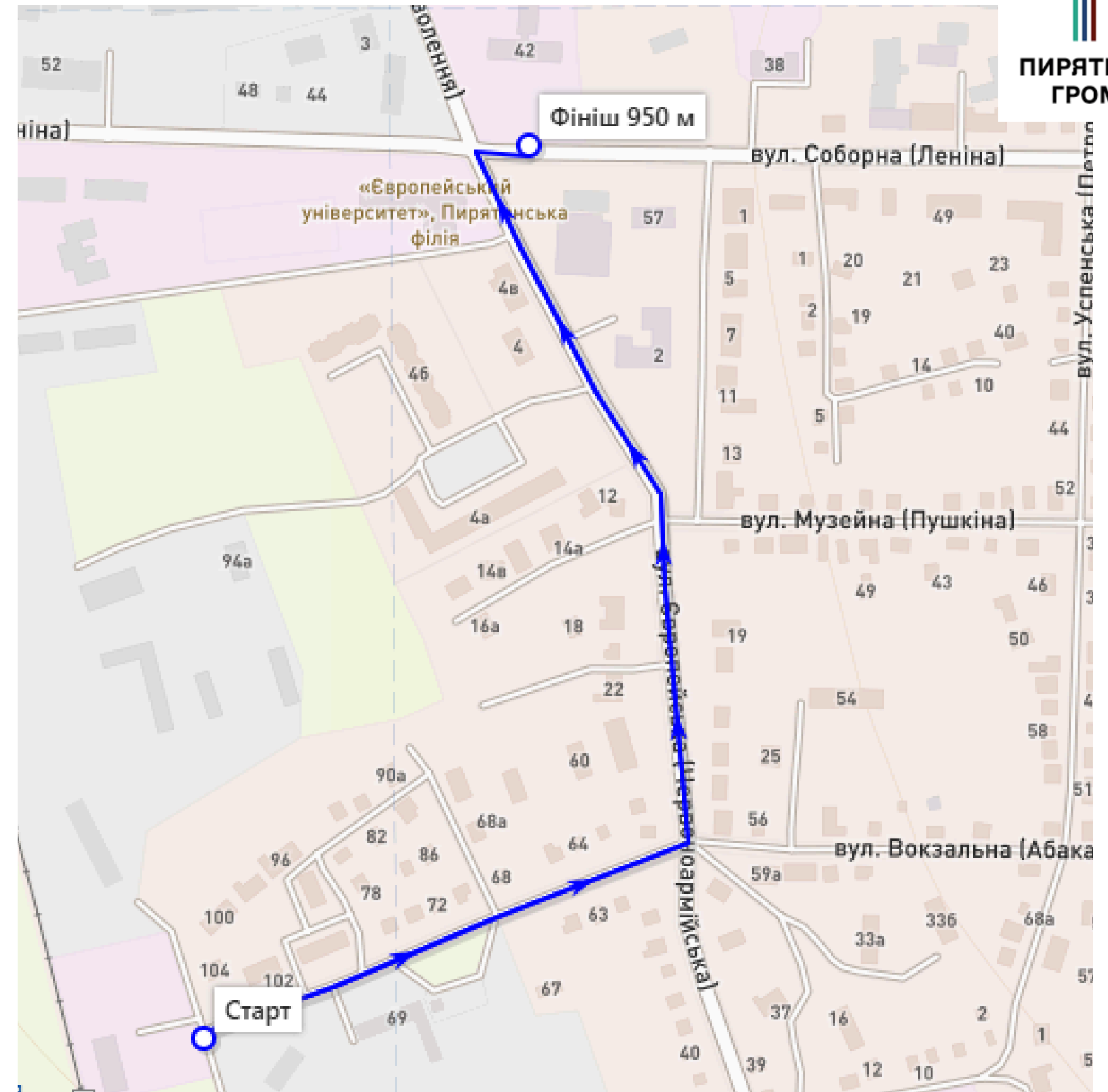
III етап реалізації - 950 м
Основний маршрут

Маршрут проходить від
залізничної станції „Пирятин“
по

вул. Вокзальна, 108
до Пирятинської міської ради
по вул.Соборна, 42

Цей маршрут потребує:
встановлення тактильних
плит, пониження бардюрів,
мощення тротуарною
плиткою

Планується розпочати роботи
у 2028 році



ПІРЯТИНСЬКА
ГРОМАДА

Недоліки маршруту від залізничної станції „Пирятин“ по вул. Вокзальна, 108 до Пирятинської міської ради по вул.Соборна, 42

Наявне руйнування асфальтобетонного полотна на тротуарі, ширина тротуара менше за 1,8 м, відсутність тактильної плитки перед пішохідним переходом





Недоліки маршруту від залізничної станція „Пирятин“ по вул. Вокзальна, 108 до Пирятинської міської ради по вул.Соборна, 42

Відсутність пониження бордюрів, нерівності на твердому полотні тротуару, відсутність тактильної плитки



Проведені заходи з облаштування безбар'єрного маршруту від АС №1 по вул. Європейська,154 до залізничної станції „Пирятин“ по вул. Вокзальна, 108

На цьому маршруті було виконано капітальний ремонт тротуарного покриття, влаштування тактильної плитки, пониження бардюрів, облаштування парковочних місць для людей з інвалідністю



Деталізація схеми безбар'єрного маршруту

ТРАНСПОРТ

Маршрутом здійснює рух безбар'єрний громадський транспорт, а саме:

автобусний маршрут №1
Ринок-вул.Січових Стрільців-
вул.Європейська;

автобусний маршрут №2
Ринок-вул.Цибаня-
с.Верхоярівка-с.Калинів Міст-
вул.Київська-вул.Сінна-
вул.Київська-вул.Цибаня-
вул.Соборна-Ринок



Деталізація схеми безбар'єрного маршруту

СХЕМА приміського автобусного маршруту № 1

Ринок-вул.Січових Стрільців-вул.Європейська



Деталізація схеми безбар'єрного маршруту

Зупинкові комплекси



Джерела фінансування

Кошти Державного бюджету України у вигляді цільових капітальних субвенцій та коштів Державного фонду регіонального розвитку, обласного, місцевого бюджетів, кредитних ресурсів та технічної допомоги міжнародних донорів, організацій інших джерел, не заборонених чинним законодавством.



**ПІРЯТИНСЬКА
ГРОМАДА**

Очікувані результати

БЕЗБАР'ЄРНОСТЬ — ЦЕ ...



1

Підвищення
рівня
безбар'єрності
середовища на
основних
вулицях
м. Пирятин

2

Забезпечення
можливості для
самоїсного
пересування по
місту та доступу
до
інфраструктури

3

Створення
сприятливих
умови для
соціальної
інтеграції

4

Рівні
можливості,
доступні для
всіх без
винятку груп
населення

БЕЗБАР'ЄРНОМУ СЕРЕДОВИЩУ БУТИ!

